

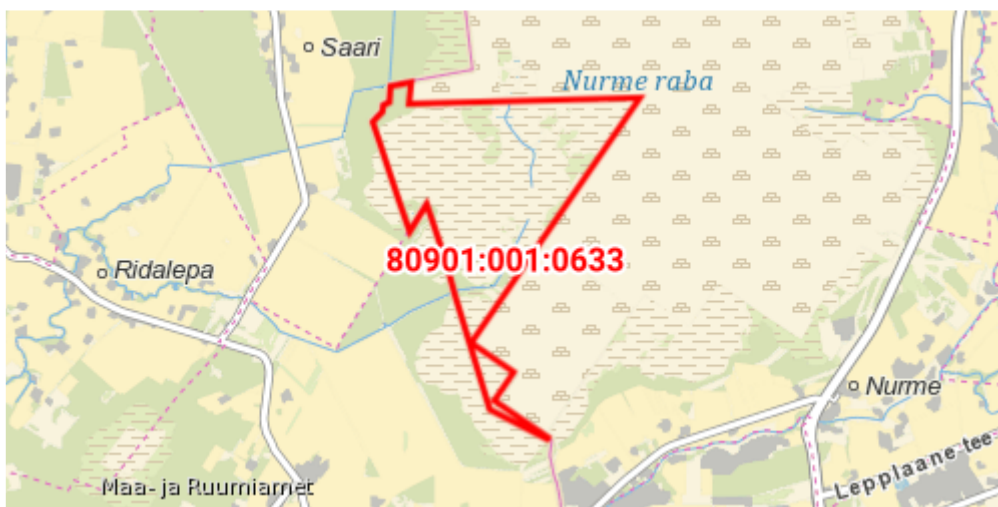
KATASTRIKANDE TEATIS

Maatoimingu number:	2025112017436
Toimingu liik	Jagamine
Maatoimingu õiguslik alus:	
Teatise kuupäev	6. aprill 2026

Katastripidaja rahuldab esitatud taotluse ja tegi laekunud dokumentide ja -andmete alusel kande katastrisse.

Maatoimingu tulemusel katastris lõpetatud katastriüksus(-ed):

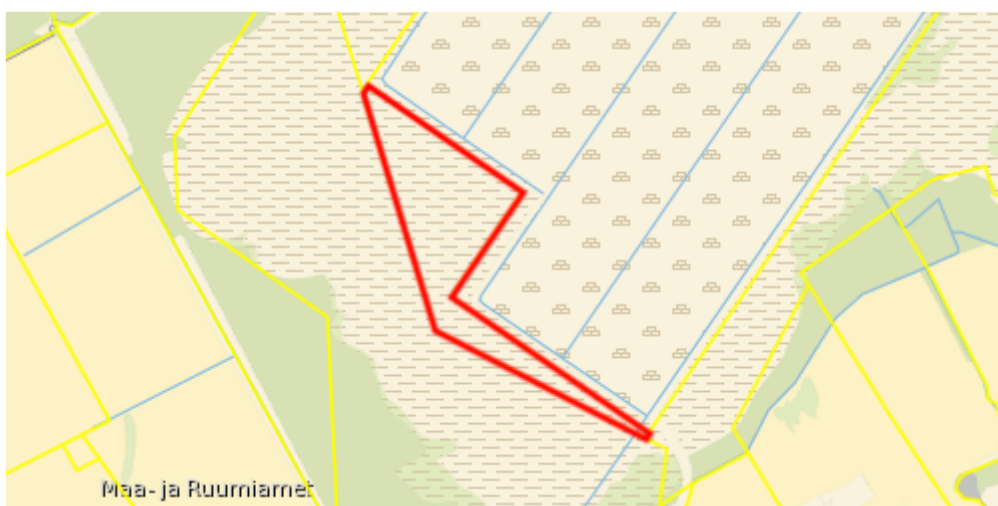
Tunnus	80901:001:0633
Registriora	17684650
Aadress	Pärnu maakond, Tori vald, Nurme küla, Halinga metskond 185
Sihtotstarve	Maatulundusmaa 100%
Maakorralduskava järgne ligikaudne pindala	4 631 864 m ² (463.19 ha)

**Maatoimingu tulemusel katastris moodustatud katastriüksus(-ed):**

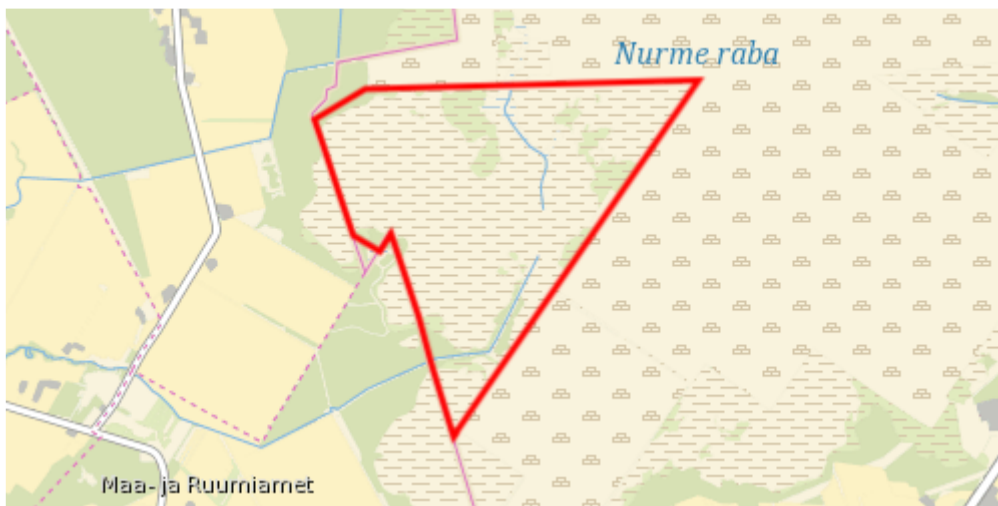
Tunnus	80601:001:0229
Aadress	Pärnu maakond, Tori vald, Nurme küla, Halinga metskond 187
Sihtotstarve	Maatulundusmaa 100%
Pindala	25 897 m ² (2.59 ha)
Kõlvikuline koosseis	metsamaa 15 508 m ² , muu maa 10 389 m ²



Tunnus	80601:001:0228
Aadress	Pärnu maakond, Tori vald, Nurme küla, Halinga metskond 186
Sihtotstarve	Maatulundusmaa 100%
Pindala	210 173 m² (21.02 ha)
Kõlvikuline koosseis	muu maa 210 173 m² (21.02 ha)



Tunnus	80601:001:0230
Aadress	Pärnu maakond, Tori vald, Nurme küla, Nurme turbaraba 5
Sihtotstarve	Turbatööstusmaa 100%
Pindala	4 307 733 m² (430.77 ha)
Kõlvikuline koosseis	metsamaa 193 281 m² (19.33 ha), muu maa 4 114 452 m² (411.45 ha)



Tunnus	80601:001:0231
Aadress	Pärnu maakond, Tori vald, Nurme küla, Halinga metskond 185
Sihtotstarve	Maatulundusmaa 100%
Pindala	88 172 m ² (8.82 ha)
Kõlvikuline koosseis	metsamaa 83 390 m ² (8.34 ha), muu maa 4782 m ²



Vaidlustamisviide